

通訳案内士試験 第 1 次邦文試験受験対策

基礎から体系的に学ぶ

マラソンセミナー

日本地理

補足資料

ハロー通訳アカデミー

【1】 ガイドライン

(1) 試験方法

- ・試験は、外国人観光旅客が多く訪れている又は外国人観光旅客の評価が高い観光資源に関連する日本地理についての主要な事柄(日本と世界との関わりを含む。)のうち、外国人観光旅客の関心の強いものについての基礎的な知識を問うものとする。
- ・試験の方法は、多肢選択式(マークシート方式)とする。
- ・試験時間は、30分とする。
- ・試験の満点は、100点とする。
- ・問題の数は、30問程度とする。

(2) 合否判定

合否判定は、原則として70点を合格基準点として行う。

【2】 授業進度表

第1回	傾向と対策 日本の地域区分と都道府県 各地の特色・北海道・青森県 各地の特色・岩手県・宮城県・秋田県・山形県・福島県
第2回	各地の特色・茨城県・栃木県・群馬県・埼玉県・千葉県・東京都 各地の特色・神奈川県・新潟県・富山県・石川県・福井県・山梨県 各地の特色・長野県・岐阜県・静岡県・愛知県・三重県
第3回	各地の特色・滋賀県・京都府・大阪府・兵庫県・奈良県 各地の特色・和歌山県・鳥取県・島根県・岡山県・広島県・山口県 各地の特色・徳島県・香川県・愛媛県・高知・福岡県・佐賀県
第4回	各地の特色・長崎県・熊本県・大分県・宮崎県・鹿児島県・沖縄県 予想問題(1)～(8) 2010年度予想問題

【3】 使用テキスト

1. 『マラソンセミナー 日本地理』テキスト(ハロー通訳アカデミー)
2. 『マラソンセミナー 日本地理受験用テキスト』(ハロー通訳アカデミー)
3. 『項目別地図帳』(ハロー通訳アカデミー)
4. 『都道府県別地図帳』(ハロー通訳アカデミー)

【4】 参考図書

1. 『なるほど知図帳 日本』(昭文社)
※ テーマ別日本列島+都道府県別地図帳/一般常識対策としても利用可
2. 『日本地理のまとめと対策』(ハロー通訳アカデミー)
※ 項目別に編集した地理の概説/すべての国立公園と国定公園の説明/試験に出る項目の出題頻度/過去問(2年度分)の解説/重要問題と解説

【5】 補足資料

[1] 北海道

- ❑ 釧路湿原(釧路湿原国立公園)／利尻山[利尻岳](利尻島、利尻礼文サロベツ国立公園)／大沼(湖の松島、大沼国定公園)／北海道駒ヶ岳(爆発で山頂部消失、大沼国定公園)



【釧路湿原】



【利尻山】



【大沼】

- ❑ ニセコ積丹小樽海岸国定公園……▼積丹海岸→海食崖の雄大な海岸景観。▼ニセコ山系→羊蹄山の西側にある最高峰のニセコアンヌプリは上質なパウダースノーで知られるスキー場。
- ❑ 川湯温泉……釧路支庁弟子屈町。温泉街の中を高温の温泉川が流れる。
- ❑ 湯の川温泉……函館空港近くの海岸沿い(湯川町)に温泉街が広がる。函館の奥座敷。
- ❑ 元町・末広町(函館市、重要伝統的建造物群保存地区[重伝建])……種別は港町。和風と洋風建物が混在。港沿いにはレンガ造の倉庫群、高台にはハリストス正教会や旧函館区公会堂。
- ❑ 松前城……1606年の築城。城内は桜の名所で、約1万本250品種の桜がある。
- ❑ 函館山……陸繋島の函館山山頂から見える函館市街の夜景美は日本有数。【→09年版P.121】

[2] 青森県

- ❑ 十和田八幡平国立公園……▼八甲田山→山腹900mの高原には、酸ヶ湯温泉がある。総ヒバ造りの「混浴千人風呂」と、地中から吹き出す蒸気で身体を暖める「まんじゅうふかし」が名物。
- ❑ 種差海岸……八戸市東部。下北半島から続く穏やかな白浜と三陸海岸の岩礁と断崖の磯浜が交互に入り交じる。▼海岸北端、八戸港内の蕪島はウミネコ繁殖地として有名。
- ❑ 仲町(弘前市、重伝建)……武家町。元城下町。仲町と総称される武家町の一部。地割(地面を区画して割り振ること)は江戸時代の姿をよく伝える。
- ❑ 中町(黒石市、重伝建)……商家町。江戸時代に津軽信英が黒石津軽家を創立して以来、浜街道(弘前から青森に至る街道)沿いの商家町として栄えた。

[3] 岩手県

- ❑ 浄土ヶ浜(陸中海岸国立公園 ※右写真)
- ❑ 岩手山(2,038m)……南部富士とも。十和田八幡平国立公園に属する。
- ❑ 栗駒国定公園……▼栗駒山→宮城、秋田、岩手(一関市)の三県にまたがる成層火山(1,627m)。初夏には山頂付近に駒形の雪形が現れる。▼夏油温泉→北上市西部にある。「夏



油温泉の石灰華(温泉の湧出口に見られる炭酸カルシウムの沈殿物)は特別天然記念物。

- ❑ 城内諏訪小路(金ヶ崎町、重伝建)……県南部にある武家町。茅葺の武家住宅が並ぶ。
- ❑ 盛岡市(小京都)／遠野市(小京都)……遠野市は早池峰山の山麓にある民話の古里。

[4] 宮城県

- ❑ 栗駒国立公園……▼鳴子峡→谷壁の高さ 80m~100m。一帯には屏風のような奇岩が連なる。
- ❑ 蔵王国定公園……▼蔵王山→山形と宮城の県境にまたがる火山群の総称。宮城県側に噴気口や火口湖の「御釜」がある。【→09 年版 P.117 に「御釜」の写真】
- ❑ 磊々峡……名取川が秋保石の大地を侵食して作った峡谷で、奇岩が並ぶ。
- ❑ 秋保大滝……仙台市太白区の名取川にかかる、秋保温泉の近くにある滝(高さ 55m、幅 6m)。
- ❑ 村田町(小京都)……京都に似た地形。江戸時代に商都として栄え、蔵の町並みが残る。
- ❑ 大崎市岩出山(小京都)……元城下町。伊達政宗が仙台に移る前に本拠を置いた地でもある。

[5] 秋田県

- ❑ 十和田八幡平国立公園……▼乳頭温泉郷
→仙北市、乳頭山(※右写真)の山麓に点在する七湯(7 つの温泉)が、秘湯で名高い「乳頭温泉郷」。▼後生掛温泉→鹿角市。八幡平山頂から少し西側。木箱の中に頭部だけ出して入る蒸し風呂は、ここの名物。



- ❑ 田沢湖……龍に変身して田沢湖の主になったという、美しい娘「辰子」の像が湖畔に立っている(※右写真)。
- ❑ 男鹿温泉……男鹿半島の北岸、入道崎、八望台が近くにある、男鹿観光の基地。男鹿温泉の名物は、真っ赤に焼いた石で作る石焼料理。



- ❑ 玉川温泉……田沢湖東畔。この温泉と台湾の北投温泉にだけ存在する北投石(鉛を含む重晶石の一種で放射性鉱物)と地熱を利用した岩盤浴で知られる。北投石は特別天然記念物。

- ❑ 湯沢市(小京都)……元城下町。武家屋敷の黒板塀などが残り、城下町の風情を漂わせる。
- ❑ かまくら……横手市で毎年 2 月に行われる。「かまくら」とは「雪穴」のこと(※右写真)。中で子供たちが水神を祀り、モチを焼いたり甘酒を飲んだりして楽しむ。



[6] 山形県

- ❑ 蔵王国定公園……▼蔵王山→山形と宮城の県境にまたがる火山群。樹氷が美しく、スキー場としても人気。▼立石寺→山形市にある天台宗寺院。山全体に約 40 もの堂塔が建ち、「山寺」と通

称される。松尾芭蕉が当地で「閑さや岩にしみ入る蟬の声」という名句を詠んだ。(※下写真右)



- ❑ 銀山温泉…奥羽山脈の西麓、尾花沢市。16世紀初頭に栄えた銀山の坑夫がこの温泉を発見したという。明治から大正にかけて建てられた木造建築の宿には、独特の温泉情緒が漂う(※右写真)。

- ❑ 温海温泉…鶴岡市にある。温海川の川底から噴き出した湯が、河口に流れて日本海を温かくしたのが温泉名の由来。天候によって変化する温海温泉の湯は「温海七色」と呼ばれてきた。



- ❑ 上山温泉…上市市にある。古くは同じ山形県の湯野浜温泉、福島県の東山温泉と共に「奥羽三楽郷」に数えられた歓楽温泉。斎藤茂吉記念館や沢庵和尚ゆかりの春雨庵などがある。

[7] 福島県

- ❑ 磐梯朝日国立公園…猪苗代湖(※右写真) ▼ 東山温泉 → 山形県の湯野浜温泉、上山温泉と共に「奥羽三楽郷」に数えられた歓楽温泉。 ▼ (吾妻) 高湯温泉 → 福島市。標高750mに位置する。登山客やスキー客でにぎわう。 ▼ 土湯温泉 → 福島市、吾妻小富士の南東中腹、荒川(阿武隈川水系)の溪谷にある。こけしで有名。



- ❑ 越後三山只見国定公園…奥只見湖 → 南会津郡と新潟県魚沼市にまたがる、只見川のダムで出来た人造湖。ダム付近から遊覧船が運航。新緑の頃や紅葉シーズンには観光客で賑わう。

- ❑ いわき湯本温泉…温泉街の西側に巨大温泉リゾート「スパリゾートハワイアンズ」がある。

- ❑ 熱塩温泉…喜多方市にある。文字通り、湯は70度と熱く、塩分が強い。「子宝の湯」とも。

- ❑ 相馬野馬追…7月下旬の3日間にわたって開催される神事(※右写真)で、重要無形民俗文化財。相馬市の神社から南相馬市の雲雀ヶ原への行進、雲雀ヶ原での古式甲冑競馬、神旗争奪戦、南相馬市にある神社への馬の奉納などが行われる。



- **大内宿** (下郷町、重伝建) ……宿場町。日光今市から会津若松に通じる旧会津西街道にある。寄せ棟造りの茅葺き屋根の民家もあり、江戸時代の宿場の雰囲気をよく残している。

[8] 茨城県

- **水郷筑波** 国定公園 …… 筑波山 → 山頂にはイザナギ、イザナミの神が祀られ、縁結びの神、子宝の神として信仰されている。霞ヶ浦 → 琵琶湖に次ぐ大湖。潮来市 …… 霞ヶ浦や北浦、利根川などに囲まれた水郷 (※右写真) で有名な都市。水郷は利根川下流域



から霞ヶ浦にかけての低湿地帯。鹿島神宮 → 日本全国にある鹿島神社の総本社。鹿園がある。

- **古河市** は茨城県の小京都。かつての城下町であり、日光街道の宿場町としても栄えた。

- **袋田温泉** …… 1935 年に水田から湯が沸き出した。周辺の行楽として、紅葉、アユ釣り、袋田の滝などがある。

- **水郷潮来あやめまつり** …… あやめ園には 500 種 100 万株のアヤメ。船漕ぎ舟 (サツパ舟) に乗ってのアヤメ鑑賞が楽しめる。嫁入り舟や帆曳き舟 (※左写真) を運航するイベントもある。

[9] 栃木県

- **日光国立公園** …… 東照宮陽明門 → 陽明門の南に左甚五郎作と伝えられる「三猿」(「見ざる、言わざる、聞かざる」※右写真) がある。那須湯本温泉 → 標高 850m の高原上にあるため、避暑を兼ねてこの温泉に来る客も多い。塩原温泉 → 那須塩原市箒川沿いに点在する 11 の温泉群の総称 (塩原十一湯)。



- **鬼怒川温泉** → 日光の寺社領であったので、僧侶や日光詣りの大名だけが利用可能であった。明治時代に一般開放され、1920 年の東武鉄道開通で関東有数の歓楽温泉へと発展。

- **大谷磨崖仏** …… 宇都宮市の大谷寺本堂内の岩壁に千手観音立像など 10 体が刻まれている。
- **栃木県の小京都** …… 栃木市 → 江戸時代に舟運で栄えた商業の町。足利市 → 日本最古の学校である足利学校があった町。佐野市 → 中心部では、碁盤の目のような道路の要所要所に神社仏閣が配されている。

[10] 群馬県

- **上信越高原国立公園** …… 万座温泉 → 嬭恋村にある高山温泉。「乳白色の湯」が特徴。標高 1,800m に位置し、夏の避暑客と冬のスキー客でにぎわう。満天の星を眺めながらの露天風呂は気分爽快。
- **妙義荒船佐久高原国定公園** …… 妙義山 → 上毛三山の 1 つ。奇岩怪石が多く、香川県小豆島


の寒霞溪、大分県耶馬溪とともに日本三奇勝といわれる。▼荒船山(1,423m)→下仁田町と長野県佐久市にまたがる。頂上部が平坦な溶岩台地で、その遠景が荒波を割って進む船を連想させる。山の北端にある蘆岩は船尾にあたり、高さ 200m の岩壁が垂直に切れ落ちる(※右写真)。



- 岩宿遺跡……みどり市笠懸町にある先土器(旧石器文化)の遺跡。旧石器文化の初確認。
- 赤岩(六合村、重伝建)……山村・養蚕町。幕末・明治の養蚕農家が現存している。

[11] 埼玉県

- 秩父多摩甲斐国立公園……▼栃本関所跡→甲州に抜ける秩父往還道と、信州に抜ける信州往還道との分岐点である栃本に武田信玄(戦国時代の武将)が設けた関所の跡。▼中津峡……中津峡は、荒川の支流である中津川が刻んだ渓谷。四季を通じて観光客が訪れる。
- 三峰山……秩父市の、三峯神社がある頂。古くから参道が整備されており、眺望もよい。本来は奥秩父山塊にある妙法が岳(1,332m)、白岩山(1,921m)、雲取山(2,017m)の三山の総称。
- 狭山湖……人造湖。2万本にも及ぶ桜。花見客で賑わう。
- 川越(川越市、重伝建)……種別は商家町。蔵作りの町並みが残る。川越のシンボルは時の鐘(※右写真)。
- 小川町(小京都)……県中部、比企郡。比企地方及び県南西部の最も北西にある。伝統工芸の和紙で知られる。
- 嵐山町(小京都)……小川町に隣接する町。平安時代末期から鎌倉初期にかけての武将たちにゆかりのある地。
- 秩父夜祭り……12月に行われる秩父神社の豊作祈願の夜祭り。



[12] 千葉県

- 水郷筑波国定公園……▼霞ヶ浦(茨城県を参照)▼水郷→香取市(旧佐原市)から茨城県の潮来にまたがる、利根川下流の低湿地帯。水郷十二橋や水郷十六島、水郷佐原水生植物園がある。▼香取神宮→香取市。鹿島神宮と並び古来武神として信仰されてきた。▼犬吠埼……銚子半島の先端にある岬(※上写真)。半島は岩から成っており、沖で黒潮(暖流)と親潮(寒流)がぶつかり合い、その波が海岸に打ち寄せられ、さまざまな形の岩を海岸に作り出す。1874年に設置の日本最初の回転式灯台がある。



- みなみぼうそう
きよすみやま
南房総国立公園……**清澄山**→標高 377m。山頂には、日蓮にちれん(鎌倉時代の日蓮宗開祖)が初めて「妙法蓮華経」を唱えた地といわれる清澄寺がある。

みよぼうれんげきやう
せいちやうじ
鋸山→329m、房総半島の南部、安房郡鋸南町と富津市の境。文字通り、のこぎりの歯のような険しい山容。

かろうざん
きみつ
鹿野山→379m、君津市。西隣には鬼泪山(319m、富津市)があり、その山頂付近に、家族向けの観光牧場であるマザー牧場がある。

おんじゆく
そとぼう
あじろ
御宿海岸→外房の網代湾。童謡「月の沙漠」誕生のきっかけとなった海岸。ラクダに乗った王子と王女の像と三日月の歌碑が砂浜に建つ。(※右写真)

さわら
かとり
佐原(香取市、重伝建)……**商家町**。木造や蔵造りの町家、土蔵・洋風建築などが数多く残っている。

くじゅうくりはま
ぼうそう
自然・観光地……**九十九里浜**→房総半島東岸にある、遠浅の砂浜海岸。

とおあさ
かもがわ
鴨川シーワールド(鴨川市)→大規模な総合海洋レジャーセンター(水族館など)。



[13] 東京都

- ちちぶたまたかい
みたけざん
秩父多摩甲斐国立公園……**御岳山**→この公園の東の玄関口に位置する。古くから山岳信仰の霊山として栄えてきたが、今ではケーブルカーで簡単に登れ、家族連れで楽しめる。

みつとうざん
三頭山→標高 1,531m。奥多摩町・檜原村、山梨県上野原市などにまたがる。ブナ林一帯が都民の森として整備され、散策、登山、木工や炭焼き体験もできる。

おがさわら
小笠原国立公園……東京から約 1,000km 南の父島列島、母島列島などから成る小笠原群島で構成されている。これらの島々には、独自の進化を遂げた固有種が数多く生息している。

せんそうじ
たいとう
かみなりもん
ちやうちん
浅草寺……台東区。**雷門**の提灯(※右写真)や境内の仲見世通りで知られる。

ほおずき
市→浅草寺で7月初旬に行われる。境内には、ほおずきを売る露店が軒を連ねる。

は
ごいたいち
羽子板市→12 月中



旬に浅草寺境内で開かれる。その起源は、古くは「邪気をはね返す板」として女兒の成長を願う風習からきている。

- 江戸城跡**……千代田区にある、徳川 15 代にわたる將軍の居城。西の丸跡に皇居があり、本丸と北の丸は公園になっている。

皇居正門前石橋(※左写真)は観光記念撮影スポット。奥の鉄橋とともに二重橋と総称される。

[14] 神奈川県

- ❑ **富士箱根伊豆国立公園**……▼**仙石原高原**→
箱根山(三重式火山)の火口原。外輪山を流れる
川の上流部が堰き止められ、火口原上に**芦ノ湖**
(※右写真)ができた。今は避暑地・別荘地。秋
のススキは有名。▼**芦ノ湖**→外輪山からの眺め
や湖面に映る**逆さ富士**(※右写真)が見事。



- ❑ **丹沢大山国立公園**……▼**丹沢山**(1,567m)→
相模原市と愛甲郡、足柄上郡の境界にある。「**神奈川の屋根**」とも。▼**大山**→伊勢原市・秦野市・
厚木市の境界にある山(1,252m)。別名「**雨降山**」。

- ❑ **箱根温泉**……箱根町にある、箱根火山群に湧き出す温泉の**総称**。中でも、箱根の玄関口にある
箱根湯本温泉は、最も古い温泉であり、箱根で最大の温泉街で、共同浴場も多い。

- ❑ **湯河原温泉**……箱根山東南麓。和風旅館が主体で、伝統的な**雰囲気**が残る。閑静で、夏は涼しく、冬は暖かいので、**夏目漱石**、**芥川龍之介**らの**文人**などに愛されてきた。▼**湯河原町**は**小京都**。1817年、**光格天皇**の**院政**が開かれた際に、**京都仙洞御所**(退位した天皇の御所)の**州浜**に現在の湯河原海岸の石が献上されたのが、**小京都**と呼ばれる**由縁**。

- ❑ **川崎大師(平間寺)**……**真言宗**寺院。本尊は海中より得られたという**弘法大師(空海)**像。
- ❑ **円覚寺**……**臨済宗**円覚寺派の**大本山**。**舍利殿**
(※右写真)は**国宝**に指定されている。



[15] 新潟県

- ❑ **佐渡弥彦米山国立公園**……▼**佐渡島**→島の北側は大佐渡山地。南側は**小佐渡丘陵**。自然景



観は、**海蝕海岸**の**尖閣湾**、**高山植物**の**金北山**(1,172m)、**岩石海岸**の**外海府**など。▼**小木海岸**→南西部にある**海岸景勝地**。**洗濯桶**を改造した**たたらい舟**(※左写真)の発祥地。小回りの**利くたらい舟**は**近海**の漁だけでなく、**観光資源**としても活用されており、**小木港**で**観光客**が乗船できる。▼**弥彦山**(634m)→**弥彦村**と**長岡市**との境界。山頂からの**夕陽**の眺めが見事。▼**米山**(993m)→**中越地方**と**上越地方**の境に位置する。頂上部は**ピラミッド型**。

- ❑ **越後三山只見国立公園**……▼**越後三山**→**八海山**、**中ノ岳**、**駒ヶ岳**を指し、古くからの**修験道**の**聖地**。▼**奥只見湖**→※**福島県**を参照。

- ❑ **磐梯朝日国立公園**……▼**朝日山地**→**新潟**・**山形**の県境をなす。越

後山脈最北部。▼**飯豊山地**→**山形県**を参照。

- ❑ **上信越高原国立公園**……▼**妙高山**(2,454m)は**新潟県**を代表する山で、**越後富士**とも呼ばれる。▼**谷川岳**(1,963m)→(**群馬県**を参照) ▼**苗場山**(2,145m)→**新潟県**南部・**長野県**北東部の

- 県境に位置する。▼**三国峠**→南魚沼郡・湯沢町・群馬県利根郡みなかみ町の境を越える峠。
- **阿賀野川ライン**…阿賀野川中流部、約 20km の溪谷。阿賀野川ライン下りが呼び物。
 - **笹川流れ**…県最北部の村上市にある**海岸景勝地**で、遊覧船が運行されている。
 - **親不知**…飛騨山脈の日本海側の端(糸魚川市の西端)。**崖が連なる海岸**。
 - **越後湯沢温泉**…南魚沼郡湯沢町にある、川端康成の小説『雪国』の舞台となった温泉。首都圏からの日帰りレジャー地域となった。
 - **瀬波温泉**…村上市にある。夏の海水浴の他、日本海に沈む夕日が美しいことで有名。秋にサケが遡上する三面川が村上市内を流れており、名物の**サケ料理**を味わうこともできる。
 - **宿根木(佐渡市、重伝建)**…**港町**。江戸時代に廻船業で栄えた。
 - **加茂市(越後の小京都)**…市街地は三方を山に囲まれ、加茂川が貫流している。平安時代に、青海神社(桓武天皇の平安京遷都にあたり、京都の賀茂別雷〔上賀茂〕神社、賀茂御祖〔下鴨〕神社の神領となった)の門前町として栄えた。


[16] 富山県

- **中部山岳国立公園**…▼**立山室堂〔室堂平〕**→西山腹にある溶岩台地。海拔 2,450m。立山登山の基地。トンネルで黒部ダムと通じ、飛騨山脈の観光基地。▼**雪の大谷ウォーク**→室堂付近は世界有数の豪雪地帯。4月～5月には、除雪車により作られる、最高で約 20m にもなる**雪の壁**の間を歩ける(※右写真)。
- **相倉・菅沼(南砺市、重伝建)**…**山村集落**。相倉合掌造り集落・菅沼合掌造り集落は「白川郷・五箇山合掌造り集落」として**世界文化遺産**に登録されている。
- **山町筋(高岡市、重伝建)**…**商家町**。1900年の大火以降に防火建築として土蔵が建てられた。その土蔵が現存する町並み。
- **南砺市城端地区**…**石畳の坂**や**格子戸の町屋**、**土塀の蔵**などが立ち並ぶ昔ながらの**佇まい**が至るところで見られる。曳山祭や絹織物、城端塗など歴史・文化が息づく越中の**小京都**。




[17] 石川県

- **能登半島国定公園**…▼**千里浜**→半島西岸。延長約 8km の観光道路「千里浜なぎさドライブウェイ」がある。一般の自動車やバスが砂浜の波打ち際を走ることができる。通行料は無料。▼**能登金剛**→半島西岸の海岸線。奇岩、奇勝、断崖が連続し、「**ヤセの断崖**」は松本清張の小説「**ゼロの焦点**」の舞台(※右写真)。▼**曾々木海岸**→半島北岸(輪島市)。巨大な絶壁や、**窓岩**などの奇勝が展開。「奥能登金剛」とも呼ばれる。▼**禄剛崎**→半島の先端(珠洲市)、日本海に面する。半島の外浦と内浦の双方にまたがり、朝日と夕日が同じ場所で見られる。▼**九十九湾**→半島東岸の小さな湾。湾内が**リアス式海岸**で、屈曲が多いのが名の由来。



の と じ ま
▼能登島→七尾湾に浮かぶ。全島が杉や松に覆われ、良質のマツタケを産する。

- やまなか
□ 山中温泉(加賀温泉郷)・・・70年代には歓楽温泉の代表格。今は「歩いて楽しい温泉地」へと変貌。▼ここで奥州行脚の疲れを癒した松尾芭蕉は、「此川(大聖寺川)のくろ谷橋は絶景の地なり。行脚の楽しみここにあり」と絶賛。こおろぎ橋から黒谷橋(※下写真左)に至る遊歩道がかくせんけい 鶴仙溪。ここはまた、山中塗や九谷焼など伝統文化が薫る地でもある。



- かなざわじょうあと
□ 金沢城跡・・・前田氏14代の居城。かつて広大な規模であったが、今は石川門(現存・重要文化財)と三十軒長屋(鉄砲蔵・現存・重要文化財)などを残すのみ。
- かすみがいけ ゆきつ
□ 兼六園・・・冬の霞ヶ池と雪吊り(※上写真右)。
- ひがしやま
□ 石川県の重伝建・・・▼東山ひがし(金沢市、重伝建)→茶屋町。▼主計町(金沢市)→茶屋町。加賀藩士の富田主計の屋敷があったことに由来。▼加賀橋立(加賀市)→船主集落。北前船の船主、船頭、船乗りの集落。▼黒島地区(輪島市)→船主集落。北前船の船主や船員の居住地として発展。

[18] 福井県

- そとも おぼまし うちとみ
□ 蘇洞門(小浜市)・・・内外海半島にある海岸景勝地。一帯には洞門、瀑布、断崖が見られる。
- おぼましにぐみ おぼまし
□ 小浜西組(小浜市、重伝建)・・・茶屋町・商家町。小浜はかつての日本海側から京への物資中継地で、若狭国の政治の中心地。小浜城築城後、町人地(商人や職人の町)が拡大。1684年に東、中、西の3組に区分された。小浜市は小京都でもある。
- くまがわじゆく わかさちよう
□ 熊川宿(若狭町、重伝建)・・・宿場町。若狭と京都を結ぶ鯖街道沿いに栄えた。道路脇に水路を持つ、豊かな町並みを構成する。
- おおの
□ 大野市(小京都)・・・越前大野城の城下町が基盤の目状に広がり、小京都と呼ばれるようになった。



[19] 山梨県

- ふじはこね いず もとす
□ 富士箱根伊豆国立公園・・・河口湖や本栖湖など富士五湖の湖面に映る逆さ富士は見事(※右写真)。
- しもべ ふじかわ
□ 下部温泉・・・富士川支流の下部川沿いに広がる。武田信玄(=戦国時代の武将)の隠し湯(=領主が独占的に利用した温泉)。

- ❑ 石和温泉…^{いさわ} 笛吹市にある温泉で、1961年にぶどう園から湧出した。笛吹川では鶺鴒いも。
- ❑ 赤沢(早川町、重伝建)…^{あかざわ} 山村^{さんそん}・講中宿^{こうじゅうじゆく}(=信徒団体用の宿)。赤沢は日蓮宗の身延山^{にちれんしゅう}の久遠寺と、古くから修験道の霊山として知られる七面山^{しちめんざん}を結ぶ参道の途中にある。

[20] 長野県

- ❑ 中部山岳国立公園…^{ちゅうぶざんがく} ▼上高地^{かみこうち}→梓川^{あずさがわ}にかかると河童橋^{かっぱばし}と穂高岳^{ほたかだけ}(※右写真)。
- ❑ 天竜奥三河国定公園…^{てんりゅうおくみ} ▼天竜峡^{かかわ}→飯田市にある天竜川の絶壁が続く峡谷で、天竜ライン下りが運行されている。▼茶臼山^{ちやうすやま}→愛知県豊根村と長野県根羽村の境界。山頂展望台から奥三河と南アルプスの山々が一望できる。



- ❑ 妙義荒船佐久国定公園…^{みょうぎあらふね} ▼荒船山^{あらふねやま}→群馬県を参照。▼佐久高原→県東部・群馬県境。牧場やキャンプ場の他、コスモスの名所としても知られている。
- ▼神津牧場→群馬・長野県境に広がる、日本で最初の西洋式牧場。

- ❑ 諏訪湖…^{すわこ} ▼「御神渡り」(※左写真)。
- ❑ 長野県の重伝建…^{おみわた} ▼奈良井(塩尻市)→

中山道の宿場町。▼木曾平沢(塩尻市)→中山道沿い。漆工町。▼海野宿(東御市)→北国街道(中山道と北陸道^{ほくりくどう}を結び、佐渡で採れた金の輸送や、北陸諸大名の参勤交代用の道)の宿場。

▼青鬼(白馬村)→北アルプスを望む山間の台地にひっそりとたたずむ山村集落。

- ❑ 飯山市・飯田市(小京都)…^{いひやま} ▼飯山市(県最北端の市)は、寺社や文学碑等の史跡などが歴史的風景を見せる。▼飯田市(県最南端の市)は江戸時代には飯田藩の城下町として栄えた。
- ❑ 白骨温泉…^{しらほね} 乗鞍岳の標高 1,400 メートルの溪谷に湧く白い湯。石灰分の結晶が湯船を白くする。中部山岳国立公園に属する。
- ❑ 浅間温泉…^{あさま} 松本市。北アルプスを望む。かつて御殿湯(城主が利用する温泉)として栄えた。
- ❑ 鹿教湯温泉…^{かかけゆ} 上田市。温泉街を清流(内村川)が流れ、療養施設が完備。森林浴もできる。
- ❑ 別所温泉…^{べつしょ} 上田市。825年に発見された古温泉。古くは「七久里ノ湯」と呼ばれた。上田市は古社寺が多く、「信州の鎌倉」とも。また、「岳の幟」という雨乞いの儀式を基とする祭事がある。

[21] 岐阜県

- ❑ 揖斐関ヶ原養老国定公園…^{いびせきはら} ▼揖斐峡→揖斐川中流、ダム湖を中心とする公園。ヤマザクラ、紅葉の名所である。▼関ヶ原古戦場→徳川家康率いる東軍と石田三成率いる西軍の歴史に残る天下分け目の合戦の舞台。▼養老滝→滝の水が酒に変わったという伝説で知られる。
- ❑ 飛騨木曾川国定公園…^{ひだきそがわ} ▼飛騨川→上流部の溪谷中山七里(※次ページ写真左)や飛水峡が見事。下流の峡谷「日本ライン」では、急流や奇岩を縫う舟下りが楽しめる。▼木曾川→木曾川

系まるやまそ すいこの丸山蘇水湖しんりよく こうようは新緑・紅葉見物や舟遊び、鬼岩公園では巨岩風景が楽しめる。おにいわ



- ❑ 白川郷合掌造り集落…白川村「荻町合掌集落」(※上写真右)。荻町は重伝建。しらかわごうがっしょうづく おぎまち
- ❑ 三町(高山市、重伝建)…商家町。江戸時代から明治時代にかけての和風建築が残っている。さんまち たかやま
- ❑ 下二之町・大新町(高山市、重伝建)…商家町。下二之町は城下町地域。しもにのまち おおじんまち たかやま じょうかまち
- ❑ 美濃町(美濃市、重伝建)…商家町。江戸時代に和紙を中心とする経済活動で繁栄した町。みのまち
- ❑ 岩村町本通り(恵那市、重伝建)…商家町。岩村は岩村城の城下町として栄えた。いわむらちよう えな
- ❑ 郡上市八幡町(小京都)…お盆に徹夜で踊る郡上おどりは全国的に有名。ぐじょうしはちまんちよう
- ❑ 下呂温泉(下呂市)…林羅山が有馬温泉、草津温泉とともに「日本三名泉」として賞賛した。げろ はやしらざん
- ❑ 平湯温泉(高山市)…乗鞍岳の北麓。甲斐国の武将、武田信玄が発見したと伝えられる。ひらゆ たかやま のりくらだけ かい たけだしんげん
- ❑ 新穂高温泉(高山市)…乗鞍岳の南西麓。湯量が豊富で、露天風呂が多い。しんほたか

[22] 静岡県

- ❑ 天竜奥三河国定公園…▼佐久間ダム→巨大ダム(約156m)の人工美と四季折々の美しい景観。てんりゅうおくみかわ さくくま
- ❑ 白糸の滝…富士山の湧水が絹糸の様に流れ落ちる(※右写真)。しらいと ゆうすい
- ❑ 日本平…静岡市の有度山山頂一帯。山頂からの富士山、三保の松原などの眺望は見事。にほんたいら うどやまさんちよう
- ❑ 河津七滝…天城峠から南流する河津川上流の約1.5kmの間にある大小7つの滝。かわづななだる あまぎとうげ
- ❑ 熱海温泉…徳川家康は家臣とともにここを訪れた。豊臣秀吉のお気に入りには有馬温泉。あたみ とくがわいえやす かしん
- ❑ 修善寺温泉…空海(真言宗の開祖)が独鈷(密教の法具)で湯を湧出させたという。しゆぜんじ くうかい しんごんしゆう とっこ
- ❑ 土肥温泉…西伊豆随一の温泉。駿河湾越しに富士山が望める。とひ ずいいち
- ❑ 伊豆山温泉…日本で唯一、奥行5mの洞窟から湧出する「走り湯」は、奈良時代の発見。いずさん おくゆき



[23] 愛知県

- ❑ 愛知高原国定公園…▼香嵐溪→豊田市。三河高原の奥。東海地方一番の紅葉の名所。▼猿投山(629m)→三河高原の西端。山岳信仰や、カエル岩などの巨石で知られる。あいちこうげん こうらんけい とよた みかわ どうかい さなげやま きよせき
- ❑ 三河湾国定公園…▼渥美半島→半島の外側は直線状の砂浜。突端の伊良湖岬には恋路ヶ浜。あつみ いらごさき こいじがはま

- 甲賀の里忍術村(甲賀市)……「からくり忍者屋敷」は実在した甲賀忍者の旧家屋。
- 坂本(大津市、重伝建)……門前町・里坊群。坂本は比叡山延暦寺と密接に関係を持ちながら発展。里坊(山寺の僧が人里に設ける僧坊。)の建築と庭園、穴太衆積み石垣(安土桃山時代の石垣職人が作った石垣)などが、すぐれた歴史的景観を保持。
- 八幡(近江八幡市、重伝建)……商家町。近江八幡は東海道、中山道、北国街道が集まる湖東平野の中央に発達。近江商人の根拠地として繁栄した時代の、母屋や土蔵などが多数現存する。
- 五箇庄金堂(東近江市、重伝建)……五箇庄は近江商人の町。農村集落である金堂では、かつて店舗を全国に展開した近江商人たちの本宅と伝統的農家住宅が歴史的景観を形成。

[26] 京都府

- 山陰海岸国立公園……▼浜詰海岸→広い砂浜と美しい夕陽の遠浅ビーチ。▼丹後砂丘→箱石浜の岩場から、網野町の木津川河口にかけての砂地。
- 嵐山……桜と紅葉の名所である嵐山を中心とする一帯(広義の嵐山)は一大観光地として全国的に知られる。桂川にかかる渡月橋、天竜寺、嵯峨野観光鉄道のトロツコ電車、保津峡での保津川下りなど観光スポットが満載。▼保津峡→保津川の流れる景勝地。桂川の中流部、亀岡市街から嵐山までの急流(約16km)が保津川。
- 京都三大祭……▼葵祭(下鴨神社と上賀茂神社、十二単の斎王代)・祇園祭(八坂神社、山鉾巡行)・時代祭(平安神宮、時代行列)。▼祇園祭は神田祭(東京、神田明神)、天神祭(大阪、大阪天満宮)とともに日本三大祭にも数えられている。
- 上賀茂(京都市、重伝建)……社家町。上賀茂神社の東側にある、室町時代から続く門前集落。明神川沿いに神官の屋敷である社家が建ち並ぶ。
- 産寧坂(京都市、重伝建)……門前町。清水寺、高台寺、八坂神社などの社寺を巡る道沿いに築かれた町並みが選定されている。
- 祇園新橋(京都市、重伝建)……祇園の茶屋町として発展。道の両側に伝統的な町家が並び、昔ながらの茶屋町らしい風情を保つ。二階の軒先のすだれが独特の景観。



□ 嵯峨鳥居本(京都市、重伝建)……愛宕神社の一の鳥居前から始まる門前町(※上写真)。

市街地北西、嵯峨野の最奥で今も昔ながらの様子がよく残る。茅葺き屋根の農家風住居と町家風住居が混在。

□ 美山町北(南丹市、重伝建)……府北部、丹波高地にある山村集落。茅葺き屋根住居群とその北側の山並み(※左

写真)、南側の道路との境界になる、石垣で固めた階段状の屋敷地が特徴。

- 伊根浦(伊根町、重伝建)……丹後半島北東部、伊根湾沿いに江戸時代末期から昭和初期に連続して建てられた舟屋及び母屋、蔵など伝統的建造物を残す漁村。

- ^{かやよきのちよう}加悦(与謝野町、重伝建)……江戸時代から織物の町として栄え、「丹後ちりめん(一面に細かな凹凸を出した絹織物)」の名を普及させた。^{せいしよくまち}製織町としての特色ある町並みを形成している。

[27] 大阪府

- ^{みのお}明治の森箕面国定公園……明治 100 年を記念に^{たかおさん}高尾山とともに指定。箕面の滝(33m)付近は新緑、紅葉の名所。高尾山と同様に東海自然歩道の起(終)点。名物は「もみじの天ぷら」。
- ^{とよとみひでよし}大坂城[大阪城]……豊臣秀吉が 1585 年に築城。1615 年に大坂夏の陣で全焼。現在の天守閣は 1931 年に再建されたもの(鉄筋コンクリート造り)。城跡は特別史跡。
- ^{してんのうじ}四天王寺……593 年に^{しやうとくだいし}聖徳太子が創建した^{かんじ}日本初の^{みやうじんとりい}官寺。石の明神鳥居は現存最古。
- ^{すみよしたいしや}住吉大社……全国に約 2,000 ある住吉神社の^{そうほんしや}総本社で、海運の守護神。
- ^{てんじんまつり}天神祭……大阪天満宮(祭神は菅原道真)を中心に行われる(※右写真)。祇園祭、神田祭とともに日本三大祭。7 月 25 日の本宮の夜は、^{ほんみや}大川(旧淀川)で^{おおかわ}船渡御(神体^{ふなとぎよしんたい}や神霊を船に乗せて川を渡す)が行われる。
- ^{とんだばやし}富田林(富田林市、重伝建)……^{じないちやう}寺内町。仏教寺院を中心に形成された宗教自治集落として成立。



[28] 兵庫県

- ^{せとないかい}瀬戸内海国立公園……^{ろっこうさん}▼六甲山→六甲ケーブルの山上駅に隣接する六甲天覧台は人気展望スポット。ここからの「^{けいのまつばら}百ドルの夜景」は見事。^{ごしき}▼慶野松原→5km にわたる^{はま}五色^{はくしゃせいしやう}浜の一部。約 5 万本の淡路黒松が生い茂る、白砂青松の松原。^{まんやうしやう}「万葉集」にも詠まれた景勝地。
- ^{さんいんかいがん}山陰海岸国立公園……^{たけのはま}▼竹野浜→^{とよおか}豊岡市、^{ねこざき}猫崎半島の西にある白砂青松の砂浜。遠浅の砂浜で透明度が高い。^{とのおさ}▼香^{すみ}住^{かみちやう}海岸→香美町。西部にある^{よろい}鎧^{そで}の袖は高さ 65m、長さ



200m の柱状節理と板状節理の大海食崖。^{げんぶどう}▼玄武洞→豊岡市^{あかいし}赤石にある柱状節理(玄武岩)の大岩壁(※上写真)。玄武岩の名は玄武洞からとられた。

- ^{ひやうのせんろうしるやまなざさん}氷ノ山後山那岐山国定公園……^{やぶ}▼氷ノ山(1,510m)→^{わかさまち}養父市・鳥取県若桜町にまたがる。山麓は山スキーのメッカ。
- ^{きたのちやうやまもとどおり}北野町山本通(神戸市、重伝建)……^{きりゆう}港町。六甲山南麓に広がる。外国人居留地補完のため開発された^{いじんかんがい}異人館街。中でも「^{かざみ}風見^{どり}鶏の館」(※上写真)は最も有名なスポット。

- ^{ささやま}篠山(篠山市、重伝建)……元城下町。小京都でもある。江戸時代初期に徳川家康が築城させた篠山城跡とその周辺の城下町を含む。城跡および武家町や商家町がよく残っている。

- ^{いずし}出石(豊岡市、重伝建)……元城下町。小京都でもある。出石城跡など近世以来の町家、武家屋

敷が残る。出石焼の皿に盛って出される「**出石皿そば**」が名物。

- **有馬温泉(神戸市)……六甲山地の北側。**道後(愛媛県)、白浜(和歌山県)とともに日本三古湯。豊臣秀吉はここを何度も訪れている。名物は温泉の炭酸泉水を加えて作る炭酸せんべい。
- **湯村温泉(美方郡新温泉町)……鳥取県との県境に近い。**テレビドラマ『夢千代日記』の舞台。



温泉街の中心に湧き出ているのが源泉の荒湯(湯温 98度、無色透明の炭酸水素塩泉)。

- **城崎温泉(豊岡市)……川に沿って柳並木がある町並み**(※左写真)が独特の雰囲気醸し出す。

- **出石焼(豊岡市)……日本でも珍しい白磁(素地が白く、釉薬が透明、高温で焼いた磁器。)**




- ※右写真)。
- **丹波立杭焼(篠山市)……日**

本六古窯のひとつ(日本古来の陶磁器窯のうち、中世から現在まで生産が続く代表的な六つの窯の総称)。古来より**日常雑器**を焼いてきた。

※日本六古窯:瀬戸焼(愛知県)、常滑焼(愛知県)、越前焼(福井県)、信楽焼(滋賀県)、丹波立杭焼(兵庫県)、備前焼(岡山県)

[29] 奈良県

- **古都奈良の文化財……▼平城宮跡→遷都 1,300 年祭が、**主会場で 2010 年4月～11 月に開催)。
- **今井町(橿原市、重伝建)……中世(室町時代)の環濠集落を**発祥とする、称念寺(浄土真宗本願寺派)を中心とした**寺内町**(仏教寺院中心の宗教自治集落)。江戸時代は**在郷町**として自治が行われた。
- **松山(宇陀市、重伝建)……商家町。**近世初頭以降、宇陀地方の政治・経済の中心地として発展。**入母屋**(※上図)平入りの町家群(約 200 棟)は江戸後期から昭和初期にかけて建てられた。



[30] 和歌山県

- **瀬戸内海国立公園……▼加太・友ヶ島(沖ノ島、地ノ島)→潮干狩りや海水浴、磯釣りの他、沖ノ島には瀬戸内海の景観が楽しめるコウノ巢山展望台や友ヶ島灯台(日本初の洋式灯台)がある。**
▼**和歌浦**→万葉集に詠われた景勝地。雑賀崎灯台からは、のどかな漁村景観や美しい夕日、番所の鼻などの名勝が一望できる。
- **高野龍神国定公園……▼高野山→(吉野熊野国立公園を参照) ▼和歌山県は「木の国(紀伊の国)」。**この公園一帯は古くから林業が盛んで、木の国の名にふさわしい。▼**龍神温泉**→田辺市龍神村。湯の川温泉(島根県)、川中温泉(群馬県)とともに**日本三美人の湯**。外湯として「龍神温泉元湯」がある。
- **湯浅(湯浅町、重伝建)……醸造町。**中世に醤油醸造を始め、紀州藩の保護を受けて全国に販路を広げた。近世から近代にかけての**瓦葺町家**と**土蔵**などの重厚な歴史的景観が残っている。

[31] 鳥取県



- **山陰海岸国立公園**……▼**浦富海岸**→県最東北端の岩美町から兵庫県との県境での海岸。透明度の高い海と、海蝕崖、洞窟、洞門など、さまざまな海蝕地形が見られる(※上写真右)。
- **弓ヶ浜**……美保湾と中海を隔てる砂州で、ここから見える**大山**は富士山の姿に似ることから、**伯耆富士**とも呼ばれる(※上写真左 → 09年版テキストの**大山**を参照)。
- **三朝温泉**……日本一の**ラジウム**含有量を誇る**放射能泉**。※ラジウム温泉に含まれる自然の放射線は、微量であれば生命活力を刺激し、健康に良い(**ホルミシス効果**がある)といわれている。
- **皆生温泉**……美保湾に面した弓ヶ浜海岸東端。1900年に海岸の浅瀬に湧き出す熱湯を漁師が発見したのが皆生温泉の始まり。泉質は食塩泉。湯は塩の効果で保温効果に優れている。
- **打吹玉川(倉吉市、重伝建)**……**商家町**。打吹山の山裾。江戸～大正にわたって商工業都市として繁栄。町並みは町家群と白壁漆喰塗の土蔵群、一枚岩の石橋が架かる玉川沿いから成る。

[32] 島根県

- **大山隠岐国立公園**……**出雲大社**の拝殿と本殿(右写真の左が拝殿、右が本殿→切り妻・妻入り)
- **西中国山地国立公園**……▼**匹見峡**→益田市。表匹見峡(大規模な峡谷美)、裏匹見峡(断崖絶壁が差し迫る勇壮な景観、最上流部にある奥匹見峡(人を寄せ付けない秘境。自然がそのまま残る)の総称)。



- **立久恵峡**……神戸川が形成する深い緑の峡谷。両岸は、150mの断崖や奇岩怪石。かつては山岳信仰の場で、今も五百羅漢の石像が残る。
- **大森銀山(大田市、重伝建)**……**鉾山町**。中世後半から大量の銀を産し、ピーク時は20万人が住んだと伝わる鉾山町。代官所の役宅と町家が混在する、落ち着いた町並が見られる。
- **温泉津(大田市、重伝建)**……**港町・温泉町**。中世から続く温泉のある港町で石見銀山の外港として発展。江戸末期から昭和初期にかけて建てられた町屋、温泉旅館、寺社建築などが残る。
- **松江(小京都)**……江戸時代に、松江藩の城下町として盛えた。**松江城**の**天守閣**は**現存**で、重要文化財。ラフカディオ・ハーン(小泉八雲)ゆかりの地。米国から日本へ移り住み、帰化した。

[33] 岡山県

- 瀬戸内海国立公園…▼^{うしまど まえしま}牛窓・前島→牛窓は「日本のエーゲ海」といわれるほど、温暖で風光明媚な海辺の町・リゾート地。牛窓の沖合に浮かぶ前島は島全体が国立公園。夕日が見事。
- ^{くらしがわはん}倉敷川畔(倉敷市、重伝建)…商家町。江戸時代に天領(幕府直轄地)として栄えた。いわゆる「倉敷美観地区」。土蔵や古い町並みと倉敷川(運河)の調和が美しい(※右写真)。大原美術館は日本初の私立西洋美術館。
- ^{ふきや たかはし}吹屋(高梁市、重伝建)…^{かみやま}鉾山町。銅山とベンガラ(紅殻)の産地。ベンガラは、江戸時代に赤^{がんにょう}色顔料として開発された特産品で、吹屋に繁栄をもたらした。



[34] 広島県

- 瀬戸内海国立公園…▼^{せんすいじま}仙酔島→鞆の浦にある島(※右写真)。明治時代以後の天皇・皇后・皇族らが好んで何度も訪問している。鞆の浦沖は坂本龍馬の「いろは丸」が沈没したところ。
- ^{みたらいくれ ゆたかまち}御手洗(呉市 豊町、重伝建)…^{みなと}港町。江戸時代の西廻り航路の発達とともに、瀬戸内の潮待ち・風待ちの港町として発展。
- 竹原地区(竹原市、重伝建)…^{せいえんまち}製塩町。塩田が開発され(1650年)で町は栄えた。江戸時代後期には茶の湯が盛んになり京風文化が浸透。
- ^{おのみち}尾道市(小京都)…空襲を免れ、多くの寺院が残る。坂の多いレトロな雰囲気^{あつまい}の町は、小津安二郎監督の名作「東京物語」をはじめ、多くの映画のロケ地となっている。



[35] 山口県

- ^{きたながと}北長門国定公園…▼^{おうみしま}青海島→(※右写真)断崖絶壁が連続し、洞門や石柱などの多様な海岸風景が特徴。「海上のアルプス」。
- ▼^{すき}須佐湾→日本海沿岸、島根県境に近い。湾内に7つの入り江、海上に大小70以上の岩礁^{がんしょう}がある。「西の松島」。湾の外側にはホルンフェルス(変成岩の一種)^{たたみいわ けんしゅん}の畳岩や険峻な断崖が見られる。
- 重伝建…▼^{ほりうち}堀内地区(萩市)→^{はぎ}武家町。1608年に毛利輝元が指月山に築城した萩城^{はぎじょう}三の丸にあたる。▼^{ひやこ}平安古地区(萩市)→^{はぎ}武家町。江戸時代の地割や屋敷構えがよく残る。▼^{はまざき}浜崎(萩市)→^{みなと}港町。近世は廻船業と水産業で、大正から昭和初期には交易で栄えた。▼^{ふるいちかなや}古市金屋(柳井市)→^{あな}商家町。柳井川は物資輸送の役割を果たし、柳井には荷卸場を中心として街路が作ら



れた。商家の町並みは本瓦葺漆喰塗籠の重厚な造り。


- 湯田温泉……県庁所在地に湧出する。白狐が見つけたといわれ、白狐の像が至る所にある。

[36] 徳島県

- 剣山国定公園……▼祖谷溪→断崖絶壁が続く溪谷。かずら橋はつるくさを使った吊り橋(※右写真)。高さ 14m。
- 祖谷温泉……祖谷溪の断崖に張り付くように宿が建っている。



- 室戸阿南海岸国定公園……高さ 200m の断崖絶壁が連続する千羽海崖やリアス式海岸がある橘湾、アカウミガメの産卵地で知られる大浜海岸(NHK「ウエルかめ」の舞台)など多様。
- 脇町南町(美馬市、重伝建)……商家町。本瓦葺・大壁造の重厚な構えと卯建(防火壁※左写真)を持つ町家。
- 東祖谷山村落合(三好市、重伝建)……山村集落。急



斜面の畑地に、石垣に支えられた民家が張り付いている。

[37] 香川県

- 金刀比羅宮……本宮まで 785 段、さらに奥宮まで 583 段の石段(計 1,368 段)で知られる。境内にはこんぴら狗(代参犬)の銅像があり、こんぴら狗の絵馬や置物も販売されている。
- 笠島(丸亀市、重伝建)……港町。塩飽水軍の本拠地。江戸時代以降の町屋が並んでいる。

[38] 愛媛県

- 佐田岬……四国最西南端、佐田岬半島の突端。白亜の灯台。一帯に亜熱帯植物が自生。
- 八日市護国(内子町、重伝建)……製蠟町。白壁と木蠟(果皮から得る脂肪で、ロウソクなどの原料)の町。漆喰塗大壁造の家が 750m にわたって軒を連ねる。
- 卯之町(西予市宇和町、重伝建)……在郷町。近世の地割り、江戸時代から昭和戦前の町家が残る。近代の教会や学校などの洋風建築もあり、特徴ある歴史的風景を形成する。

[39] 高知県

- 龍河洞……秋芳洞(山口)、龍泉洞(岩手)とともに日本三大鍾乳洞。出口付近に弥生式土器。
- よさこい祭り……メインは、スズメ追いの朱塗りの鳴子を持って踊る「よさこい鳴子踊り」。
- 吉良川町(室戸市、重伝建)……在郷町。切妻造平入棧瓦葺きの町家や土蔵が連続して残る。

[40] 福岡県

- 重伝建……▼八女福島(八女市)→商家町。農林産物集散地として栄え、土蔵造りの町並みが残る。▼筑後吉井(うきは市)→在郷町。1870 年の大火後塗家造(2 階部分が塗籠造)が普及した。▼黒木(黒木町)→在郷町。筑後地方の南部。近世後期以降の土蔵造の町家、川の堰や木橋、町中の水路、棚田などが残る。▼秋月(朝倉市)→城下町(江戸時代初期に成立)。街路、屋敷地割、武家屋敷、町家、社家がよく残っている。



[41] 佐賀県

□ 玄海国定公園…▼七つ釜(※左写真)→玄界灘に臨む海蝕洞(玄武岩の柱状節理)。7つの洞窟が並ぶ。

□ 重伝建…▼浜庄津町浜金屋町(鹿島市)→港町・在郷町。河港を背景として成立した在郷町。近世末から近代にかけての茅葺町家と棧瓦葺町家が混在。▼浜中町八本木宿(鹿島市)→醸造町。江戸中期頃から酒造が盛んになった。近世後期以降の多様な建築が残る。▼塩田津(嬉野市)→商家町。河港として、米や陶磁器など

の積卸しを行って栄えた。土蔵造の町家、高く築いた石垣が特有。▼有田内山(有田町)→製磁町。陶磁器生産の拡大に伴い江戸初期に形成され、いまでも歴史的価値の高い建物が数多く残る。

[42] 長崎県

□ グラバー園…安政5(1858)年、横浜、函館とともに開港した長崎には、南山手、東山手を中心に多くの洋館が建ち並んでいたが、グラバー邸付近に移築され、グラバー園が誕生。グラバー



邸は日本初の洋風屋敷で、オペラの『蝶々夫人(マダム・バタフライ)』ゆかりの地。

□ 眼鏡橋(※左写真)…市中南部、中島川に架かる石橋(二連アーチ橋)。日本最古の石造りアーチ橋。川面に映る橋の姿が眼鏡型に見える。国の重要文化財。

□ 重伝建…▼東山手(長崎市)→港町。幕末開港の外国人居留地時代のオランダ坂の石畳・煉瓦塀、明治・大正の洋風建築などが残る。▼南山手(長崎市)→

港町。幕末から明治にかけての洋風建築、石畳・煉瓦塀が多数現存。▼大島村神浦(平戸市)→港町。町家は切妻造平入、棧瓦葺。近世以降の離島の港町の歴史的景観。▼神代小路(雲仙市)→武家町。

江戸期からの武家屋敷と明治期以降の近代和風建築、水路・石垣・生垣が一体となった歴史的景観。



[43] 熊本県

□ 通潤橋(※左写真)…1855年に阿蘇外輪山の南側の谷に架けられた石の用水路橋。高さ20mからの放水は豪快。

□ 草千里…阿蘇五岳の一つ烏帽子岳の北麓に広がる草原。牛や馬が放牧されている。阿蘇くじゅう国立公園に属す。

□ 大観峰…阿蘇外輪山北部の一角。阿蘇全体を見渡す一番の展望台。阿蘇くじゅう国立公園に属す。

□ 黒川温泉…阿蘇山の北側、筑後川の溪谷沿い。歡樂の要素や派手な看板がなく、統一感のある町並み。ほぼ全ての旅館に露天風呂。「入湯手形」の導入で2000年以降から人気急上昇。

□ 杖立温泉…大分県との県境近くにある、「九州の奥座敷」と呼ばれる山間の湯治場。

- 青井阿蘇神社…^{ひとよし}人吉市。2008年6月に、本殿・拝殿・楼門などが国宝に指定された。
- ^{ひとよし}人吉市(小京都)…^{さがらし}相良氏の城下町として発展。^{くまがわ}球磨川沿いの人吉温泉、急流下り。味噌・醤油蔵、^{しやうちゆう}武家蔵、焼酎蔵、春のひな人形(約3,000体)展示なども観光資源となっている。

[44] 大分県

- ^{にっぽうかいがん}日豊海岸国定公園…^{かみうら}上浦(佐伯市)→九州で最初に日が昇る佐伯市の上浦は7キロものリアス式海岸が続く。^{ぶんごふたみ}豊後二見ヶ浦は県内有数の日の出スポット。^{つるみさき}鶴見崎→佐伯を南下すると、九州最東端の鶴見崎。200mの絶壁の上には^{つるみさき}鶴御崎灯台が建つ。米水津から^{よのうづ}蒲江までの^{かまえ}豊後くろしおライン(標高250m)から望む米水津湾、黒島、横島などの景色が見事。^{かまえ}蒲江→佐伯の最南端、南国ムード満点の蒲江(日本一のハマユウの里)には^{はとうづ}波当津海岸、^{もとさる}元猿海岸などの美しい海岸がある。



- ^{そぼかたむき}祖母傾国定公園…^{そぼさん}祖母山(1,756m 大分県・宮崎県)→ニホンカモシカ(特別天然記念物)の生息南限地帯。^{かたむきやま}傾山(1,602m 大分県・宮崎県)→山頂は大分県にある。
- ^{まめだまち}豆田町(日田市、重伝建)…^{ひた}商家町。元城下町。1639年に幕府直轄地となり、九州における政治経済の中心地として発展。日田市は小京都。
- ^{きつき}杵築市(小京都)…城下町の間には商家町がはさまれている景観がユニーク。
- ^{うすきまがいづつ}臼杵磨崖仏(臼杵市)…^{ぎょうかいがん}凝灰岩の壁面に刻まれた60体以上の石仏(※左写真)のほとんどが特別史跡、国宝。

[45] 宮崎県



- ^{そぼかたむき}祖母傾国定公園…^{そぼさん}祖母山は宮崎県の最高峰。(※大分県を参照)
- ^{きゅうしゅうちゅうおうさん}九州中央山地国定公園…^{しいぼそん}椎葉村→この公園には^{へいけ}平家の落ち武者が隠れ住んだという隠れ里がいくつかあり、椎葉村はその一つ。ひえつき節という民謡が伝わる。
- ^{とねがわ}重伝建…^{とねがわ}利根川(椎葉村、重伝建)→山村集落。石垣の上に造成された、一列平面の家屋が深い溪谷の^{おび}斜面に張り付くように点在(※上写真)。^{おび}飢肥(日南市)→^{にちなん}武家町。江戸初期に完成した小規模な城下町。侍町と町人町が城跡を中心にまとまる。日南市は小京都でもある。^{みみつ}美々津(日向市)→^{ひゅうが}港町。幕末から明治・大正期にかけて廻船業を中心に賑わった。地区内の通りに切妻造の妻入りや平入りの建物が混在。

- ^{さいとぼる}西都原古墳群…県のほぼ中央、一ツ瀬川中流域右岸。311基の古墳から成る大古墳群。

[46] 鹿児島県

- ^{きりしまやく}霧島屋久国立公園…^{からくにだけ}韓国岳(1,700m)→霧島連山北部にある、連山最高峰。えびの高原が登山基地。^{さくらじま}連山南部は高千穂河原が登山基地。^{さくらじま}桜島(1,117m)→カルデラの中央火口

丘で、北岳、中岳、南岳からなり南岳火口は現在でも活発に噴火。▼佐多岬さたみさき→九州本土最南端。亜熱帯性及び熱帯性植物が群落をなす。▼指宿いぶすき→薩摩半島南部。砂むし温泉で有名な指宿温泉、薩摩富士と呼ばれる開聞岳、池田湖(九州最大のカルデラ湖で大ウナギが生息)などがある。▼屋久島やくしま→屋久島の中心部にそびえる連山が「奥岳おくだけ」。宮之浦岳(1,936m)をその最高峰とし、1,800m以上の高峰を有する。縄文杉や大王杉など樹齢数千年のヤクスギなどがある。

- 重伝建いづみふもと いづみ…▼出水麓いづみふもと いづみ(出水市)→武家町。薩摩藩が設けた外城とじょう のうへい(農兵制度による郷村ごうそん)のうち、最古、最大規模の旧武家屋敷地。武家門と玉石垣たまいしがきが特徴。▼入来麓いりきふもと さつませんたい(薩摩川内市)→武家町。鹿児島に113ある外城の一つ。街路に面した玉石垣と石垣上の生垣いけがきが特徴。▼知覧ちらん(南九州市)→武家町。外城の一つ。石垣の上に生垣が連なる庭園都市的な造りが特徴。知覧は小京都でもある。

- 奄美群島国定公園あまみぐんとう…奄美大島あまみおおしま(特別天然記念物のアマミノクロウサギ、リアス式海岸、サンゴ礁おおしまつむぎ、大島紬きかいじま)、喜界島とくのしま、徳之島おきのえら(闘牛)、沖永良部島ぶじま(鍾乳洞群しょうにゅうどう)、与論島よろんじま(亜熱帯性気候のリゾート地、百合が浜海水浴場)。



[47] 沖縄県

- 竹富島たけとみじま(竹富町、重伝建)…島の農村集落。家屋は木造平屋建て、琉球赤瓦りゅうきゅうあかがわら葺漆喰塗りまたは茅葺かやぶきの寄棟屋根、珊瑚の石垣などが特徴。道路には珊瑚を砕いた白砂しらすなが敷かれている(※左写真)。

- 渡名喜島となきじま(渡名喜村、重伝建)…島の農村集落。那覇の西北の海上。白砂の街路沿いに、周囲の石垣に囲まれた赤瓦屋根の家屋が良く残っている。

- 沖縄海岸国定公園おきなわかいがん…▼万座ビーチまんざ(恩納村おんなそん)→水のきれいな海水浴場。海岸線は全域が沖縄海岸国定公園に指定され、対岸には沖縄本島でも有数の景勝地「万座毛まんざもろ」がある。
- 国営沖縄記念公園もとぶちょう(本部町)…沖縄海洋博(1975年)の会場跡。世界最大級の水槽を持つ水族館(沖縄美ら海水族館)がある。世界で初めて長期飼育に成功したジンベエザメやオニイトマキエイ(マンタ)が人気の展示。ジンベエザメは水族館のキャラクター。

★ 最新追加情報 → 2010年4月1日に、神奈川県相模原市さがみはらが全国で19番目(神奈川県内では3番目)の「政令指定都市」になった。人口は71万人(2010年1月1日現在)。

【6】 予想問題

[1] 次の文章を読んで、問いに答えなさい。

問 1 この島が位置する入り江の沖で、幕末に坂本龍馬が率いる海援隊の蒸気船「いろは丸」が、紀州藩の舟と衝突して、沈没した。現在、この島は入り江と共に国立公園に指定されている観光地。

- ①小豆島 ②大三島 ③仙酔島 ④友ヶ島
⑤愛媛県 ⑥香川県 ⑦和歌山県 ⑧広島県

1		2	
---	--	---	--

問 2 国立公園に指定されているこの湖は、富士山が湖面に映る、いわゆる「逆さ富士」が美しく見えるスポットとして知られ、その光景が千円札の裏面に印刷されているほどである。

- ①尾瀬沼 ②芦ノ湖 ③諏訪湖 ④本栖湖
⑤長野県 ⑥山梨県 ⑦群馬県 ⑧静岡県

3		4	
---	--	---	--

問 3 ここは出羽富士の北西に位置する景勝地で、かつては松島と似た多島海景観であったが、地震によって海底が隆起して陸地になった。今も 100 以上の島が松と共に水田の中に残されている。

- ①象潟 ②村上 ③酒田 ④大船渡
⑤山形県 ⑥岩手県 ⑦新潟県 ⑧秋田県

5		6	
---	--	---	--

問 4 この山の名はその姿形からつけられたものであるが、200m もの断崖部分から著名な漫画家が滑落したことで全国的に知られることになった。

- ①栗駒山 ②荒船山 ③槍ヶ岳 ④生駒山
⑤奈良県・大阪府 ⑥宮城県・岩手県 ⑦群馬県・長野県 ⑧長野県・岐阜県

7		8	
---	--	---	--

問 5 この山には石段の多いことで知られる神社があり、江戸時代には参拝者が本人の代わりに「代参犬」を参らせるという慣習があった。

- ①羽黒山 ②英彦山 ③男体山 ④象頭山
⑤香川県 ⑥栃木県 ⑦大分県 ⑧山形県

9		10	
---	--	----	--

[2] 下の文章 A, B を読んで、以下の問に答えなさい。

A.文化庁が選定している「重要伝統的建造物群保存地区(重伝建)」は歴史的町並みのことであるが、実に様々な種類がある。圧倒的に多いのは商家町と山村集落で、武家町と港町があとに続く。ユニークなものとしては、⁽¹⁾養蚕町の赤岩で、幕末・明治期の養蚕農家が現存している。江戸時代には日本海側から大坂までの行商舟である北前船が盛んであったが、石川県と福井県ではその名残である⁽²⁾船主集落、⁽³⁾商家町・茶屋町、⁽⁴⁾宿場町が重伝建に選定されている。また、日本は仏教の国であり、それを反映する重伝建として、比叡山延暦寺と密接な関係を持ちながら発展した⁽⁵⁾門前町・里坊群がある。

問1 下線部(1)は何県にあるか。①～④から1つ選びなさい。

- ①福島県 ②岐阜県 ③長野県 ④群馬県

11	
----	--

問2 下線部(2)に該当するのはどれか。①～④から1つ選びなさい。

- ①黒島地区 ②宿根木 ③主計町 ④伊根浦

12	
----	--

問3 下線部(3)に該当するのはどれか。①～④からそれぞれ1つずつ選びなさい。

- ①佐原 ②相倉 ③小浜西組 ④青鬼

13	
----	--

問4 下線部(4)に該当するのはどれか。①～④からそれぞれ1つずつ選びなさい。

- ①大内宿 ②熊川宿 ③関宿 ④海野宿

14	
----	--

問5 下線部(5)に該当するのはどれか。①～④からそれぞれ1つずつ選びなさい。

- ①富田林 ②嵯峨鳥居本 ③今井町 ④坂本

15	
----	--

B.日本観光の楽しみの1つに温泉がある。日本には数え切れないほどの温泉があるが、それぞれに特徴がある。たとえば、国立公園内にある(ア)温泉は、木箱の中に頭だけ出して入る蒸し風呂が名物。やはり国立公園に属する(イ)温泉は、明治・大正期には欧米人向けの保養地であったので、白壁と赤い屋根の建物が特徴となっている。(ウ)温泉は、大峡谷を走るトロッコ電車を利用しての観光の拠点となっている。(エ)温泉のある市では岳の幟という雨乞いの儀式を基とする祭事が行われる。(オ)温泉は水田から湧出し、その周辺には柱状節理の断崖絶壁や道元禅師が建立した大寺院などの観光スポットがある。

問6 空欄(ア)に当てはまる名称はどれか。①～④から1つ選びなさい。

- ①熱海 ②熱塩 ③後生掛 ④いわき湯本

16	
----	--

問7 空欄(イ)に当てはまる名称はどれか。①～④から1つ選びなさい。

- ①雲仙 ②塩原 ③吾妻高湯 ④土肥

17	
----	--

問8 空欄(ウ)に当てはまる名称はどれか。①～④から1つ選びなさい。

- ①鹿教湯 ②白骨 ③新穂高 ④宇奈月

18	
----	--

問9 空欄(エ)に当てはまる名称はどれか。①～④から1つ選びなさい。

- ①川湯 ②別所 ③男鹿 ④袋田

19	
----	--

問10 空欄(オ)に当てはまる名称はどれか。①～④から1つ選びなさい。

- ①下田 ②定山溪 ③芦原 ④人吉

20	
----	--

[3] 次の文章を読んで、問いに答えなさい。

問 1 日本の観光地・観光名所には、古典文学・現代小説・映画・ドラマなどの舞台となったところが多い。松本清張の小説『ゼロの焦点』の舞台となったのはどれか。さらに、その位置を地図上の番号で答えなさい。

- ①東尋坊 ②北山崎 ③ヤセの断崖 ④蘇洞門

21		22	
----	--	----	--

問 2 7月中旬から9月上旬にかけて 32 夜にわたって踊られるが、クライマックスの徹夜おどりは、8月13~16日の4日間。おどりは10種類で、重要民族文化財。この盆踊りはどれか。さらにその位置を地図上の番号で答えなさい。

- ①西馬音内盆踊り ②阿波踊り ③おわら風の盆 ④郡上おどり

23		24	
----	--	----	--

問 3 日本六古窯とは中世六古窯のことで、現代においても生産が続いている。その中で、国指定の「伝統工芸品」で、日常に用いられる様々な陶器を生産しているが、一方では「狸の置物」の生産でも知られているのはどれか。さらにその位置を地図上の番号で答えなさい。

- ①備前焼 ②信楽焼 ③丹波立杭焼 ④益子焼

25		26	
----	--	----	--

問 4 菅原道真を祭神とする神社を中心とする祭りで、本宮の夜には 100 隻もの舟が川を行き交う「舟渡御」という神事が行われ、花火も打ち上げられる祭りはどれか。さらにその位置を地図上の番号で答えなさい。

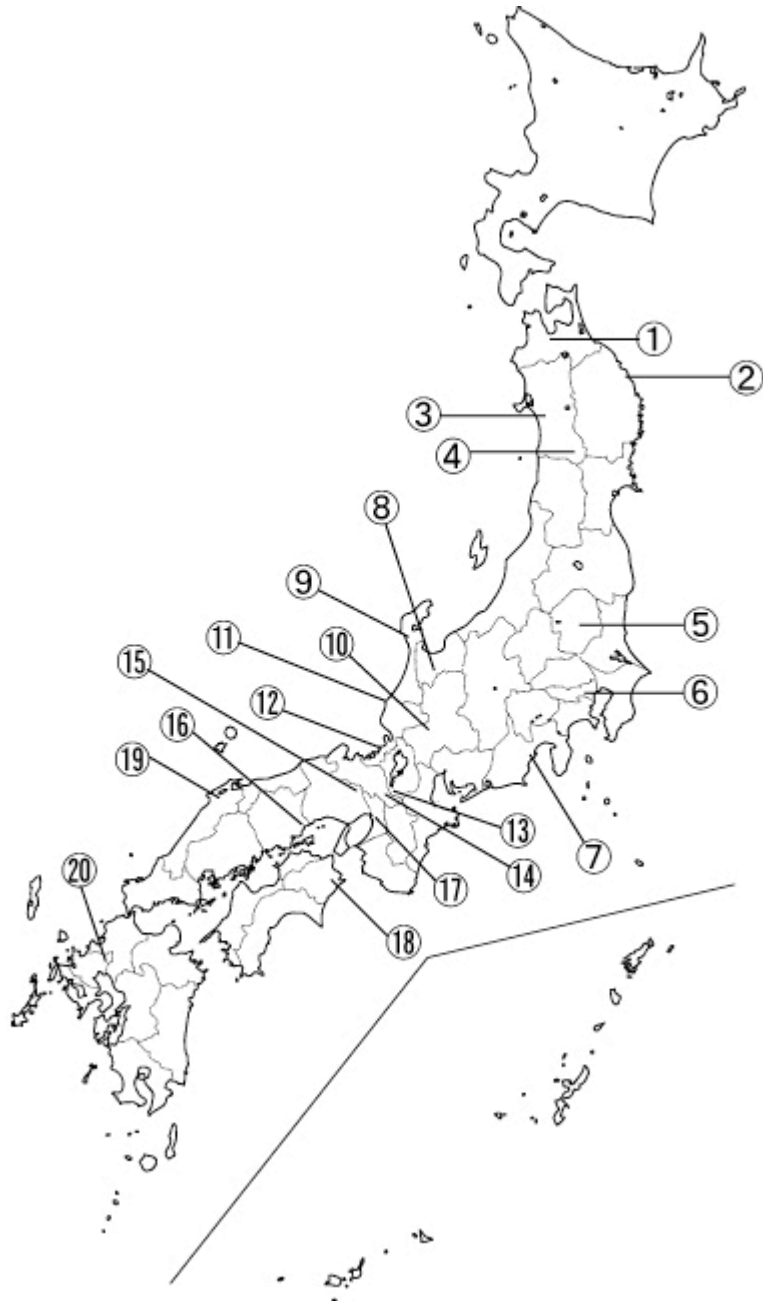
- ①天神祭 ②神田祭 ③祇園祭 ④竿燈

27		28	
----	--	----	--

問 5 日本最大級の縄文集落跡で、膨大な量の土器、石器、土偶などとともに、ヒョウタン、ゴボウ、マメなどの栽培植物が出土し、DNA 分析によりクリの栽培が明らかになるなど、数多くの発見が縄文文化のイメージを大きく変えた。この遺跡はどれか。さらにその位置を地図上の番号で答えなさい。

- ①登呂遺跡 ②吉野ヶ里遺跡 ③荒神谷遺跡 ④三内丸山遺跡

29		30	
----	--	----	--



[4] 次の(1)～(5)の写真について下の問に答えなさい。

(1)



(2)



(3)



(4)



(5)



問 1 写真(1)はどこか。また、それが所在する都道府県はどれか。次の①～⑧から、それぞれ 1 つずつ
選びなさい。

- ①篠山 ②大内宿 ③宿根木 ④美山町北
⑤新潟県 ⑥京都府 ⑦福島県 ⑧兵庫県

31		32	
----	--	----	--

問 2 写真(2)はどこか。また、それが所在する都道府県はどれか。次の①～⑧から、それぞれ 1 つずつ
選びなさい。

- ①偕楽園 ②後楽園 ③兼六園 ④栗林公園
⑤香川県 ⑥岡山県 ⑦茨城県 ⑧石川県

33		34	
----	--	----	--

問 3 写真(3)が所在する都道府県はどこか。また、それが属する国立公園の名称はどれか。次の①～⑧から、それぞれ1つずつ選びなさい。

- ①群馬県 ②富山県 ③山梨県 ④北海道
 ⑤大雪山 ⑥中部山岳 ⑦上信越高原 ⑧南アルプス

35		36	
----	--	----	--

問 4 写真(4)はどこか。また、それが所在する都道府県はどれか。次の①～⑧から、それぞれ1つずつ選びなさい。

- ①中尊寺 ②金峯山寺 ③三井寺 ④立石寺
 ⑤奈良県 ⑥岩手県 ⑦山形県 ⑧滋賀県

37		38	
----	--	----	--

問 5 写真(5)の湖はどれか。また、それが所在する都道府県はどれか。次の①～⑧から、それぞれ1つずつ選びなさい。

- ①猪苗代湖 ②田沢湖 ③大沼 ④池田湖
 ⑤北海道 ⑥鹿児島県 ⑦秋田県 ⑧福島県

39		40	
----	--	----	--

【24】 予想問題(解答)

1	③	2	⑧	3	④	4	⑥	5	①
6	⑧	7	②	8	⑦	9	④	10	⑤
11	④	12	①	13	③	14	②	15	④
16	③	17	①	18	④	19	②	20	③
21	③	22	⑨	23	④	24	⑩	25	②
26	⑬	27	①	28	⑰	29	④	30	①
31	④	32	⑥	33	③	34	⑧	35	②
36	⑥	37	④	38	⑦	39	③	40	⑤